

Свидетельство СРО  
N-03718122012 №1283  
+7 (923) 765 34 03  
forgeocom@gmail.com  
www.geocom.xyz  
г.Омск  
ул. Фрунзе 80, офис 832



Геоком

**ПРОЕКТ ПЛАНИРОВКИ С ПРОЕКТОМ МЕЖЕВАНИЯ  
ТЕРРИТОРИИ В ЕГО СОСТАВЕ  
ДЛЯ ЛИНЕЙНОГО ОБЪЕКТА**

**«Автомобильная дорога общего пользования местного  
значения в пгт. Южно-Курильск, ул. 3 Сентября»**

Заказчик: Департамент по управлению муниципальной собственностью  
муниципального образования «Южно-Курильский городской округ»

Руководитель работ:

Костюк А.С.  
(подпись, Ф.И.О.)

Омск-2020

Свидетельство СРО  
N-03718122012 №1283  
+7 (923) 765 34 03  
forgeocom@gmail.com  
www.geocom.xyz  
г.Омск  
ул. Фрунзе 80, офис 832



# Геоком

## **ПРОЕКТ ПЛАНИРОВКИ С ПРОЕКТОМ МЕЖЕВАНИЯ ТЕРРИТОРИИ В ЕГО СОСТАВЕ ДЛЯ ЛИНЕЙНОГО ОБЪЕКТА**

**«Автомобильная дорога общего пользования местного  
значения в пгт. Южно-Курильск, ул. 3 Сентября»**

**Заказчик: Департамент по управлению муниципальной собственностью  
муниципального образования «Южно-Курильский городской округ»**

Руководитель работ:



**Костюк А.С.**  
(подпись, Ф.И.О.)

Омск-2020

## ПРОЕКТ ПЛАНИРОВКИ С ПРОЕКТОМ МЕЖЕВАНИЯ ТЕРРИТОРИИ В ЕГО СОСТАВЕ ДЛЯ ЛИНЕЙНОГО ОБЪЕКТА

Наименование линейного объекта: «Автомобильная дорога общего пользования местного значения в пгт. Южно-Курильск, ул. 3 Сентября».

Адрес размещения объекта: Сахалинская область, Южно-Курильский район, пгт. Южно-Курильск.

### 1. Исходно-разрешительная документация

В соответствии со статьей 42 Градостроительного кодекса Российской Федерации состав и содержание проектов планировки территории, подготовка которых осуществляется на основании документов территориального планирования субъекта Российской Федерации, документов территориального планирования муниципального образования, устанавливаются Градостроительным кодексом Российской Федерации, законами и иными нормативными правовыми актами субъекта Российской Федерации.

Проект планировки и проект межевания территории для линейного объекта – автомобильная дорога общего пользования местного значения в пгт. Южно-Курильск, ул. 3 Сентября разработан ООО «Геоком» на основании:

- договора №225-МП-20 от 15.05.2020 г. и №226-МП-20 от 15.05.2020 г.;
- постановления администрации муниципального образования «Южно-Курильский городской округ» от 24.08.2020 г. № 979 «О разработке проекта планировки и межевания линейного объекта – автомобильная дорога общего пользования местного значения в пгт. Южно-Курильск, ул. 3 Сентября»;
- задания на разработку проекта планировки и проекта межевания территории для линейного объекта от 24.08.2020 г.;
- геодезической съемки, выполненной в июле 2020 г.

Проект планировки и проект межевания территории для линейного объекта – автомобильная дорога общего пользования местного значения в пгт. Южно-Курильск, ул. 3 Сентября разработан в соответствии с требованиями:

- Градостроительного кодекса Российской Федерации от 29.12.2004 № 190-ФЗ;
- Земельного кодекса Российской Федерации от 25.10.2001 № 136-ФЗ;
- СП 42.13330.2011 Градостроительство. Планировка и застройка городских и сельских поселений. Актуализированная редакция СНиП 2.07.01-89\* «Градостроительство. Планировка и застройка городских и сельских поселений»;
- РДС 30-201-98 (в части не противоречащей Градостроительному кодексу РФ);
- Федерального закона № 123-ФЗ от 22.07.2008г. «Технический регламент о требованиях пожарной безопасности».

- Постановления Правительства РФ от 02.09.2009 г. №717 «О нормах отвода земель для размещения автомобильных дорог и (или) объектов дорожного сервиса»;
- Генерального плана МО «Южно-Курильский район»;
- Правил землепользования и застройки МО «Южно-Курильский район»;
- Положение о Департаменте по управлению муниципальной собственностью муниципального образования «Южно-Курильский городской округ».

Подготовка документации по планировке территории осуществляется в целях установления границ земельного участка, на котором расположен линейный объект – автомобильная дорога общего пользования местного значения в пгт. Южно-Курильск, ул. 3 Сентября.

Проект планировки территории является основой для разработки проекта межевания территорий.

## **2. Сведения о линейном объекте и его краткая характеристика**

Размещение линейного объекта, указанное в разделах, соответствует зонам планируемого размещения линейного объекта, выделенным на соответствующих чертежах в составе графических материалов проекта планировки и межевания территории для линейного объекта.

Линейный объект местного значения – автомобильная дорога общего пользования местного значения в пгт. Южно-Курильск, ул. 3 Сентября. На основании части 4 статьи 14 Федерального закона "Об общих принципах организации местного самоуправления в РФ" от 06.10.2003 N 131-ФЗ, рассматриваемый линейный объект относится к уровню линейного объекта местного значения.

Общая протяженность линейного объекта 1417 м.

Территория проектирования под автомобильную дорогу общего пользования в пгт. Южно-Курильск, ул. 3 Сентября в центральной части острова Кунашир, Южно-Курильского района, Сахалинской области в северной части пгт. Южно-Курильск от пересечения с ул. Сахалинской до пересечения с ул. Пионерской.

Площадь проектируемой территории – 24637 кв.м. На территории проектирования расположен линейный объект «Автомобильная дорога общего пользования местного значения в пгт. Южно-Курильск, ул. 3 Сентября». В соответствии с положением о Департаменте по управлению муниципальной собственностью муниципального образования «Южно-Курильский городской округ» функцией Департамента является осуществление права владения, пользования и распоряжения объектами муниципальной собственности, в том числе и земельными участками, находящимися в собственности МО «Южно-Курильский городской округ», на основе и в пределах, установленных действующим законодательством Российской Федерации и иными правовыми актами, действующими на территории МО «Южно-Курильский городской округ».



Земельный участок под линейный объект «Автомобильная дорога общего пользования местного значения в пгт. Южно-Курильск, ул. 3 Сентября» сформирован в соответствии с постановлением Правительства РФ от 02.09.2009 г. №717 «О нормах отвода земель для размещения автомобильных дорог и (или) объектов дорожного сервиса».

Трасса автодороги расположена на землях государственной собственности, категория земель – земли населенных пунктов пгт. Южно-Курильск МО Южно-Курильский городской округ Южно-Курильского района Сахалинской области.

Площадь размещения линейного объекта – автодороги составляет 24637 кв.м. Существующий линейный объект автодорога проходит по землям населенных пунктов в границах планировочной зоны: стабильные планировочные узлы, территория, документация по планировке которой подлежит разработке в первоочередном порядке инженерно-транспортной инфраструктуры: основные поселковые улицы и дороги. Землями населенных пунктов признаются земли, используемые и предназначенные для застройки и развития населенных пунктов. Границы городских, сельских населенных пунктов отделяют земли населенных пунктов от земель иных категорий. Границы городских, сельских населенных пунктов не могут пересекать границы муниципальных образований или выходить за их границы, а также пересекать границы земельных участков, предоставленных гражданам или юридическим лицам. Размещение линейного объекта и его инфраструктуры на землях сельскохозяйственного назначения, лесного, водного фондов, землях особо охраняемых природных территорий, землях промышленности и землях запаса – не предусматривается.

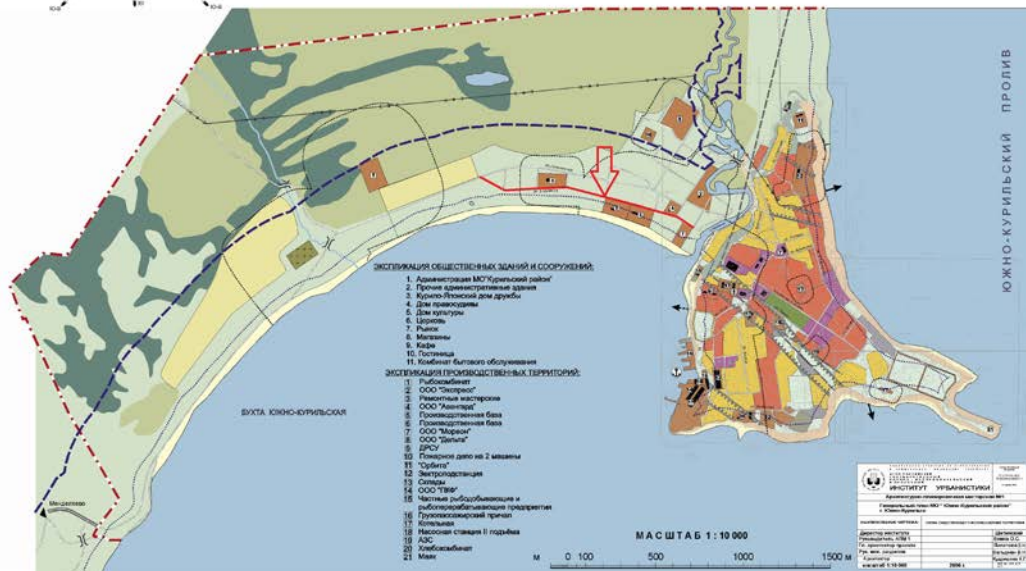
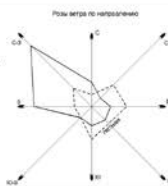
Документация по планировке территории линейного объекта выполнена на основании документов территориального планирования, в соответствии с требованиями правил землепользования и застройки МО «Южно-Курильский район», с учетом границ территорий объектов культурного наследия, включенных в единый государственный реестр объектов культурного наследия (памятников истории и культуры) народов Российской Федерации, границ территорий вновь выявленных объектов культурного наследия, границ зон с особыми условиями использования территорий.

# ГЕНЕРАЛЬНЫЙ ПЛАН МО "ЮЖНО-КУРИЛЬСКИЙ РАЙОН" САХАЛИНСКОЙ ОБЛАСТИ

## Г.Южно-Курильск

### СХЕМА СУЩЕСТВУЮЩЕГО ИСПОЛЬЗОВАНИЯ ТЕРРИТОРИИ

- Границы жилых зон:**
  - многоэтапная малоэтажная застройка (2-3 эт.)
  - многоэтапная и индивидуальная одноэтажная застройка с участками
  - отгорды
  - брошенный и разрушенный цунами усадебный жилой фонд
- Границы общественно-деловых зон:**
  - административные, культурно-бытовые, культовые и торговые объекты
  - объекты здравоохранения
  - образовательные школы
- Границы производственных зон:**
  - промышленные и коммунально-складские предприятия
  - гайки
  - местоимения
- Границы рекреационных зон:**
  - леса
  - луга и кустарники
  - зеленые насаждения общего пользования
  - парк
- Границы зон ограничения по использованию проектируемой территории:**
  - заболоченные территории с уклонами поперечности более 20%
  - крутые обрывистые склоны
  - зона разрывных нарушений в пределах которых спланируется смещение блоков коренных пород и их дробление
  - разрывные нарушения I, II порядка
  - подгорная зона
  - прибрежная зона
  - санитарно-защитная зона
- Границы зон инженерно-транспортной инфраструктуры:**
  - высшие автодороги
  - городские улицы и дороги без покрытия
  - мосты и путепроводы
  - пассажирский причал
  - линии ВЛ 35 кВ
  - сосредоточенные выпуски сточных вод
  - аварийные выпуски сточных вод
- Границы зон специального назначения:**
  - министерство обороны
  - кладбища
  - проектируемая поселковая черта



#### ЭКСПЛИКАЦИЯ ОБЩЕСТВЕННЫХ ЗДАНИЙ И СООРУЖЕНИЙ:

- Административное МО "Южно-Курильский район"
- Прочие административные здания
- Муниципальный дом культуры
- Дом культуры
- Дом культуры
- Библиотека
- Рынок
- Медицина
- Кафе
- Почтамт
- Комбинат бытового обслуживания

#### ЭКСПЛИКАЦИЯ ПРОМЫШЛЕННЫХ ТЕРРИТОРИЙ:

- Рыбокомбинат
- ООО "Южурис"
- Производственная база
- ООО "Алентера"
- Производственная база
- Производственная база
- ООО "Южурис"
- ООО "Южурис"
- СРЦ
- Помещение для на 2 машины
- "Сибирь"
- Аэровокзал
- Склады
- ООО "ТМВ"
- Часть рыбодобывающей и рыбоперерабатывающей предприятий
- Промышленный причал
- Кладбище
- Насосная станция II порядка
- АСУ
- Кладбище
- Маяк

М А С Ш Т А Б 1 : 10 000



Институт Урбанистики  
 Федеральное государственное учреждение  
 "Институт Урбанистики"  
 Федеральное государственное учреждение  
 "Институт Урбанистики"  
 Федеральное государственное учреждение  
 "Институт Урбанистики"

### **3. Обоснование размещения линейного объекта с учетом особых условий использования территорий и мероприятий по сохранению объектов культурного наследия**

На планируемой территории нет существующих объектов культурного наследия. На проектируемой территории и в непосредственной близости от нее нет промышленных источников загрязнения атмосферного воздуха.

Проектируемая территория расположена в водоохранной зоне Тихого океана. На территории водоохранной зоны, согласно Водному Кодексу РФ устанавливается специальный режим осуществления хозяйственной и иной деятельности в целях предотвращения загрязнения, засорения, заиления водных объектов и истощения их вод, а также сохранения среды обитания водных биологических ресурсов и других объектов животного и растительного мира.

В границах водоохранной зоны запрещаются (ст.65 Водного Кодекса РФ): использование сточных вод в целях регулирования плодородия почв; размещение кладбищ, скотомогильников, объектов размещения отходов производства и потребления, химических, взрывчатых, токсичных, отравляющих и ядовитых веществ, пунктов захоронения радиоактивных отходов; осуществление авиационных мер по борьбе с вредными организмами; движение и стоянка транспортных средств (кроме специальных транспортных средств), за исключением их движения по дорогам и стоянки на дорогах и в специально оборудованных местах, имеющих твердое покрытие; размещение автозаправочных станций, складов горюче-смазочных материалов (за исключением случаев, если автозаправочные станции, склады горюче-смазочных материалов размещены на территориях портов, судостроительных и судоремонтных организаций, инфраструктуры внутренних водных путей при условии соблюдения требований законодательства в области охраны окружающей среды), станций технического обслуживания, используемых для технического осмотра и ремонта транспортных средств, осуществление мойки транспортных средств; размещение специализированных хранилищ пестицидов и агрохимикатов, применение пестицидов и агрохимикатов; сброс сточных, в том числе дренажных, вод; разведка и добыча общераспространенных полезных ископаемых. В границах водоохранной зоны допускается проектирование, строительство, реконструкция, ввод в эксплуатацию, эксплуатация хозяйственных и иных объектов при условии оборудования таких объектов сооружениями, обеспечивающими охрану водных объектов от загрязнения, засорения и истощения вод в соответствии с водным законодательством и законодательством в области охраны окружающей среды.

В границах водоохранной зоны устанавливаются прибрежные защитные полосы, на территориях которых вводятся дополнительные ограничения хозяйственной и иной деятельности.



#### 4. Графическая часть проекта планировки с проектом межевания территории в его составе для линейного объекта

Графические материалы в составе основной части проекта планировки территории представляются на космической подоснове, выполненной в соответствии с требованиями законодательства, в зависимости от линейного объекта для которого разрабатывается проект планировки и соответствующего чертежа в масштабах М1:500 - М1:10000.

Возможно объединение нескольких чертежей в один при условии обеспечения читаемости линий и условных обозначений.

На чертеже проекта планировки и межевания территории отображены: границы линейного объекта – автомобильная дорога общего пользования местного значения в пгт. Южно-Курильск, ул. 3 Сентября; границы кадастрового деления о. Кунашир; границы земельных участков, учтенных в государственном кадастре недвижимости; поворотные точки границ земельного участка под линейным объектом.

На плане красных линий линейного объекта отображены: границы красных линий; границы линейного объекта – автомобильная дорога общего пользования местного значения в пгт. Южно-Курильск, ул. 3 Сентября; границы кадастрового деления о. Кунашир;

Графические материалы подготовлены в соответствии с Инструкцией о порядке проектирования и установления красных линий в городах и других поселениях Российской Федерации (РДС 30-201-98), в части не противоречащей действующему законодательству о градостроительной деятельности.

Таблица 1 – Список координат характерных точек красных линий

Номер поворотной точки	X (м)	Y (м)			
1	53262,54	181867,30	18	53158,61	182529,33
2	53253,15	181878,94	19	53156,28	182539,03
3	53252,23	181882,13	20	53155,10	182538,69
4	53251,24	181885,55	21	53146,96	182568,54
5	53243,76	181911,39	22	53145,70	182568,20
6	53213,53	182015,92	23	53136,36	182605,37
7	53209,22	182172,88	24	53127,39	182640,11
8	53207,24	182172,57	25	53120,16	182668,20
9	53204,66	182201,64	26	53116,91	182681,45
10	53207,80	182248,85	27	53111,79	182701,48
11	53209,17	182273,81	28	53110,39	182706,95
12	53209,78	182290,21	29	53111,22	182708,42
13	53204,76	182328,34	30	53102,22	182741,52
14	53203,77	182339,90	31	53081,24	182825,59
15	53193,17	182393,54	32	53076,20	182848,94
16	53190,04	182406,88	33	53056,47	182911,89
17	53185,49	182430,35	34	53038,85	182953,92
			35	53028,05	182976,54
			36	53021,12	182980,94

37	53006,60	183006,53
38	53000,05	183019,59
39	52989,61	183039,55
40	52978,99	183057,50
41	52983,36	183063,38
42	52962,69	183052,74
43	52974,05	183045,05
44	52987,05	183019,95
45	53003,13	182991,42
46	53017,45	182968,89
47	53022,28	182958,07
48	53027,42	182949,50
49	53025,85	182946,84
50	53040,29	182902,31
51	53043,31	182891,66
52	53058,65	182837,52
53	53083,20	182755,79
54	53106,78	182663,33
55	53124,78	182597,56
56	53123,00	182597,03
57	53116,19	182595,00
58	53138,42	182506,76
59	53181,65	182361,67
60	53190,44	182317,93
61	53191,48	182301,17
62	53188,27	182300,55

63	53189,41	182242,64
64	53183,52	182242,54
65	53187,45	182197,76
66	53186,24	182191,93
67	53187,70	182191,01
68	53187,55	182187,54
69	53187,52	182138,69
70	53187,51	182136,45
71	53187,60	182132,96
72	53187,84	182077,23
73	53187,45	182044,81
74	53187,54	182042,98
75	53190,49	181992,93
76	53210,94	181941,64
77	53211,75	181939,61
78	53222,60	181911,76
79	53224,79	181905,70
80	53224,97	181905,02
81	53235,06	181865,30
82	53235,96	181865,51
83	53236,22	181864,37
84	53235,36	181864,17
85	53239,08	181849,92
86	53239,61	181850,06
87	53255,49	181846,94

## 5. Проект межевания территории линейного объекта

Проект межевания территории на объект: «Автомобильная дорога общего пользования местного значения в пгт. Южно-Курильск, ул. 3 Сентября» состоит из текстовой и графической частей.

Подготовка проекта межевания осуществлена применительно к застроенным и подлежащим застройке территориям, расположенным в границах элементов планировочной структуры.

Подготовка проектов межевания застроенных территорий осуществляется в целях установления границ застроенных земельных участков и границ незастроенных земельных участков. Подготовка проектов межевания подлежащих застройке территорий осуществляется в целях установления границ незастроенных земельных участков, планируемых для предоставления физическим и юридическим лицам для строительства, а также границ земельных участков, предназначенных для размещения объектов капитального строительства федерального, регионального или местного значения.

Подготовка проектов межевания территорий осуществляется в составе проектов планировки территорий или в виде отдельного документа.

Размеры земельных участков в границах застроенных территорий устанавливаются с учетом фактического землепользования и градостроительных нормативов и правил, действовавших в период застройки указанных территорий. Если в процессе межевания территорий выявляются земельные участки, размеры которых превышают установленные градостроительным регламентом предельные (минимальные и (или) максимальные) размеры земельных участков, для строительства предоставляются земельные участки, сформированные на основе выявленных земельных участков, при условии соответствия их размеров градостроительному регламенту. Проект межевания территории включает в себя чертеж межевания территории, на котором отображаются: красные линии, утвержденные в составе проекта планировки территории; границы застроенных земельных участков, в том числе границы земельных участков, на которых расположены линейные объекты; границы формируемых земельных участков, планируемых для предоставления физическим и юридическим лицам для строительства; границы зон с особыми условиями использования территорий.

Таблица 2 – Сведения о формируемом земельном участке

Условный номер земельного участка	Адрес	Площадь	Категория земель	Вид разрешенного использования	Примечание
:ЗУ1	Сахалинская обл., Южно-Курильский р-н, пгт. Южно-Курильск, ул. 3 Сентября	24637 кв.м	Земли населенных пунктов	Земельные участки (территории) общего пользования	Формирование из земель

Вид разрешенного использования формируемого земельного участка – земельные участки (территории) общего пользования, определен в соответствии с классификатором, утвержденным приказом Минэкономразвития от 01.09.2014 г. № 540 "Об утверждении классификатора видов разрешенного использования земельных участков", в связи с назначением объекта недвижимости, расположенного на земельном участке.

Таблица 3 – Список координат поворотных точек формируемого земельного участка

Номер поворотной точки	X (м)	Y (м)
:ЗУ1		
н1	53255,49	181846,94
н2	53262,54	181867,30
н3	53253,15	181878,94
н4	53252,23	181882,13
н5	53251,24	181885,55
н6	53243,76	181911,39
н7	53213,53	182015,92
н8	53209,22	182172,88
н9	53207,24	182172,57
н10	53204,66	182201,64
н11	53207,80	182248,85
н12	53209,17	182273,81
н13	53209,78	182290,21
н14	53204,76	182328,34
н15	53203,77	182339,90
н16	53193,17	182393,54
н17	53190,04	182406,88
н18	53185,49	182430,35
н19	53158,61	182529,33
н20	53156,28	182539,03
н21	53155,10	182538,69
н22	53146,96	182568,54
н23	53145,70	182568,20
н24	53136,36	182605,37
н25	53127,39	182640,11
н26	53120,16	182668,20
н27	53116,91	182681,45
н28	53111,79	182701,48
н29	53110,39	182706,95
н30	53111,22	182708,42
н31	53102,22	182741,52
н32	53081,24	182825,59
н33	53076,20	182848,94
н34	53056,47	182911,89
н35	53038,85	182953,92
н36	53028,05	182976,54
н37	53021,12	182980,94
н38	53006,60	183006,53
н39	53000,05	183019,59
н40	52989,61	183039,55
н41	52978,99	183057,50
н42	52983,36	183063,38
н43	52974,76	183077,77
н44	52955,75	183064,17
н45	52962,69	183052,74
н46	52974,05	183045,05
н47	52987,05	183019,95
н48	53003,13	182991,42
н49	53017,45	182968,89



н50	53022,28	182958,07
н51	53027,42	182949,50
н52	53025,85	182946,84
н53	53040,29	182902,31
н54	53043,31	182891,66
н55	53058,65	182837,52
н56	53083,20	182755,79
н57	53106,78	182663,33
н58	53124,78	182597,56
н59	53123,00	182597,03
н60	53116,19	182595,00
н61	53138,42	182506,76
н62	53181,65	182361,67
н63	53190,44	182317,93
н64	53191,48	182301,17
н65	53188,27	182300,55
н66	53189,41	182242,64
н67	53183,52	182242,54
н68	53187,45	182197,76
н69	53186,24	182191,93
н70	53187,70	182191,01

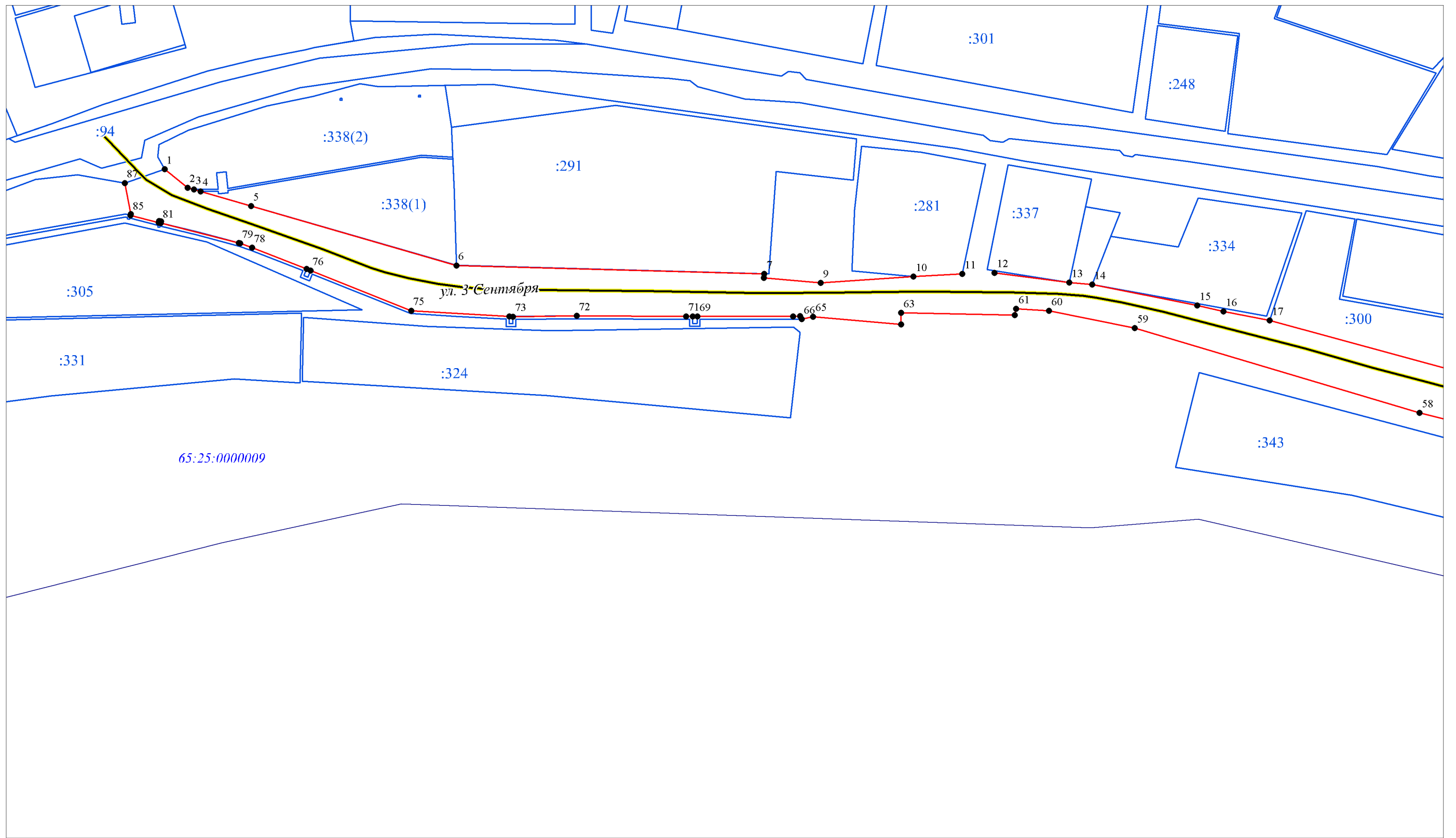
н71	53187,55	182187,54
н72	53187,52	182138,69
н73	53187,51	182136,45
н74	53187,60	182132,96
н75	53187,84	182077,23
н76	53187,45	182044,81
н77	53187,54	182042,98
н78	53190,49	181992,93
н79	53210,94	181941,64
н80	53211,75	181939,61
н81	53222,60	181911,76
н82	53224,79	181905,70
н83	53224,97	181905,02
н84	53235,06	181865,30
н85	53235,96	181865,51
н86	53236,22	181864,37
н87	53235,36	181864,17
н88	53239,08	181849,92
н89	53239,61	181850,06
н1	53255,49	181846,94

Подготовка проекта межевания осуществлена на основании разработанного проекта планировки линейного объекта в границах красных линий, установленных проектом планировки, и учитывает фактическое землепользование, градостроительные нормативы, установленные на данной территории.

При формировании границ земельного участка границы существующих землепользований не подлежат изменению. Формирование земельных участков выполнено с учетом существующей градостроительной ситуации, положения красных линий, фактического использования территории. На территории проектирования не установлено публичных сервитутов.

Граница земельного участка проектируемой автодороги формируется в виде участка сложной формы площадью 24637 кв.м. Система координат МСК-65.

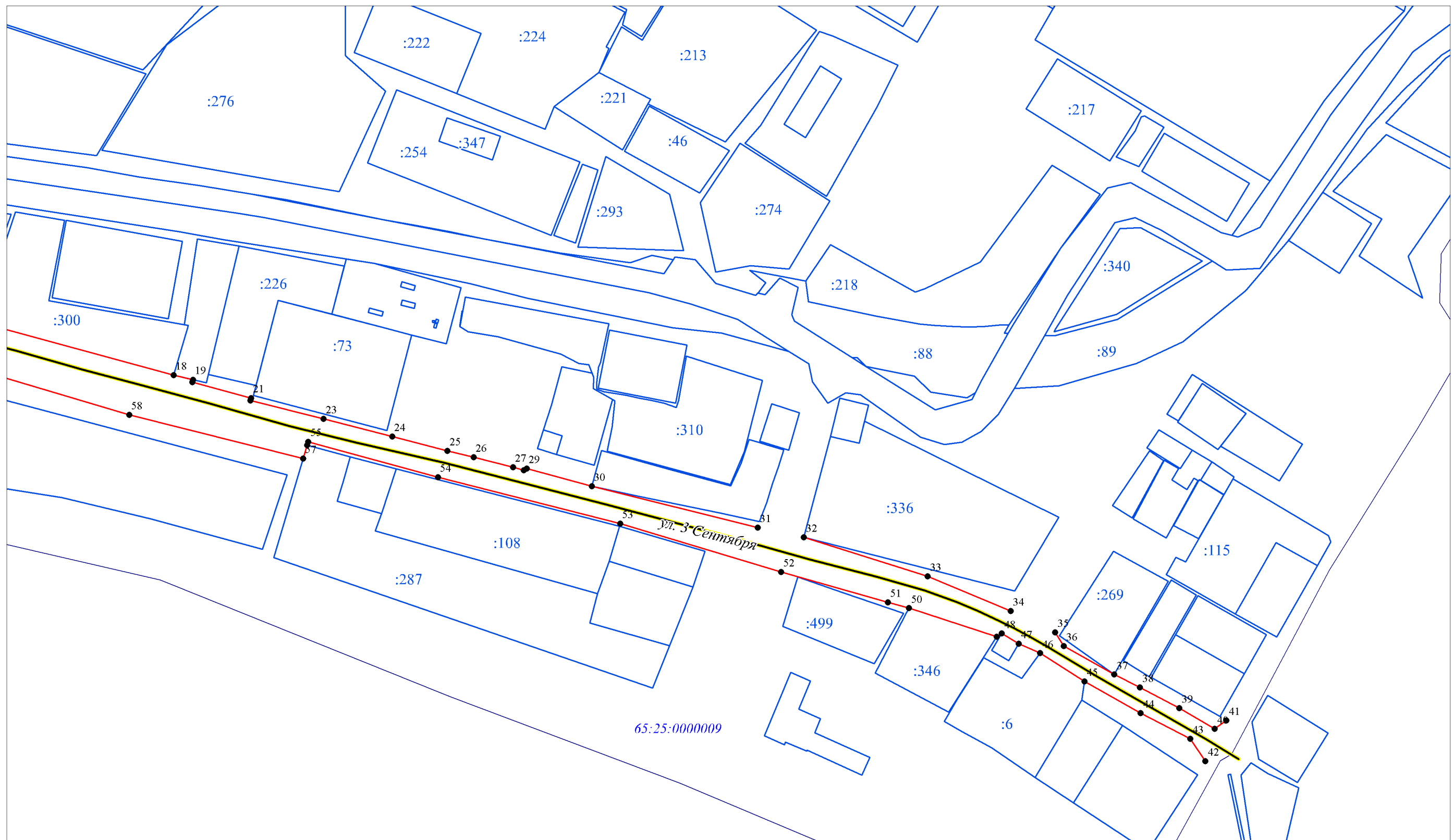
Земельный участок, сформированный настоящим проектом, определен для выполнения кадастровых работ по образованию земельного участка.



**Условные обозначения**

- существующая часть границы
- красные линии
- улицы и дороги местного назначения
- 65:25:0000009 номер кадастрового квартала
- граница кадастрового квартала

<b>ПРОЕКТ ПЛАНИРОВКИ С ПРОЕКТОМ МЕЖЕВАНИЯ ТЕРРИТОРИИ</b>						
Выполнил	Малькова С.Ю.			<i>План красных линий линейного объекта: автомобильная дорога общего пользования местного значения в пгт. Южно-Курильск, ул. 3 Сентября</i>		
Проверил	Костюк А.С.					
Принял	Косолапова М.Е.					
				1:2 000	Лист 1	Листов 2
					Стадия II	
					ООО "Геоком"	



**Условные обозначения**

- существующая часть границы
- красные линии
- улицы и дороги местного назначения
- 65:25:0000009 номер кадастрового квартала
- граница кадастрового квартала

**ПРОЕКТ ПЛАНИРОВКИ С ПРОЕКТОМ МЕЖЕВАНИЯ ТЕРРИТОРИИ**

Выполнил	Малькова С.Ю.		
Проверил	Костюк А.С.		
Принял	Косолапова М.Е.		

*План красных линий  
линейного объекта: автомобильная дорога общего пользования  
местного значения в пгт. Южно-Курильск, ул. 3 Сентября*

1:2 000

Лист	Листов	Стадия
2	2	II

**ООО "Геоком"**









АДМИНИСТРАЦИЯ МУНИЦИПАЛЬНОГО ОБРАЗОВАНИЯ  
«ЮЖНО – КУРИЛЬСКИЙ ГОРОДСКОЙ ОКРУГ»

**ПОСТАНОВЛЕНИЕ**

от 24.08. 2020 № 979

О разработке проекта планировки и межевания линейного объекта – автомобильная дорога общего пользования местного значения в пгт. Южно-Курильск, ул. 3 Сентября

В соответствии со ст. 45, 46 Градостроительного кодекса РФ, ст. 16, 46 Федерального закона от 06.10.2003 № 131-ФЗ «Об общих принципах организации местного самоуправления в Российской Федерации», руководствуясь ст. ст. 41, 45 Устава МО «Южно-Курильский городской округ», администрация МО «Южно-Курильский городской округ»


**ПОСТАНОВЛЯЕТ:**

1. Администрации муниципального образования «Южно-Курильский городской округ», в лице отдела строительства и архитектуры администрации МО «Южно-Курильский городской округ» разработать проект планировки и межевания линейного объекта – автомобильная дорога общего пользования местного значения в пгт. Южно-Курильск, ул. 3 Сентября.

2. Опубликовать настоящее постановление в общественно-политической газете МО «Южно-Курильский городской округ» «На рубеже» и разместить на официальном интернет-сайте администрации муниципального образования «Южно-Курильский городской округ» <http://www.yuzhnokurilsk.ru/>.

3. Контроль за исполнением настоящего постановления возложить на первого вице – мэра МО «Южно-Курильский городской округ» Е.Н.Андрееву.

Мэр МО



В.Н. Власенко